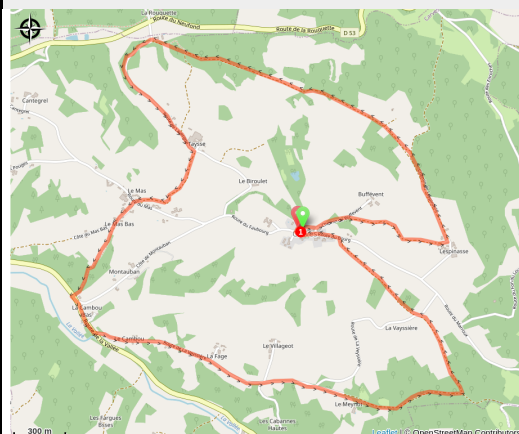


Boucle de Carves

Carves



No photo



Depuis le panneau d'appel situé sur le parking de l'église, descendre juste derrière le panneau et à l'angle de la maison, partir à droite le long des maisons. Faire 100 m. sur le chemin herbeux. Au goudron, prendre à droite puis à gauche. Passer devant la mairie puis descendre à droite par un chemin non revêtu.

Infos pratiques

Pratique : Pédestre

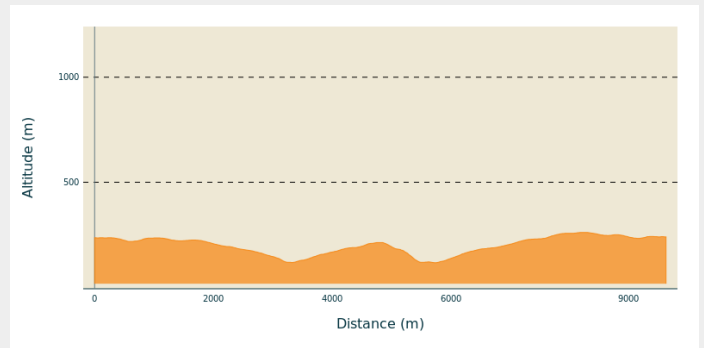
Longueur : 9.6 km

Dénivelé positif : 278 m

Type : Boucle

Itinéraire

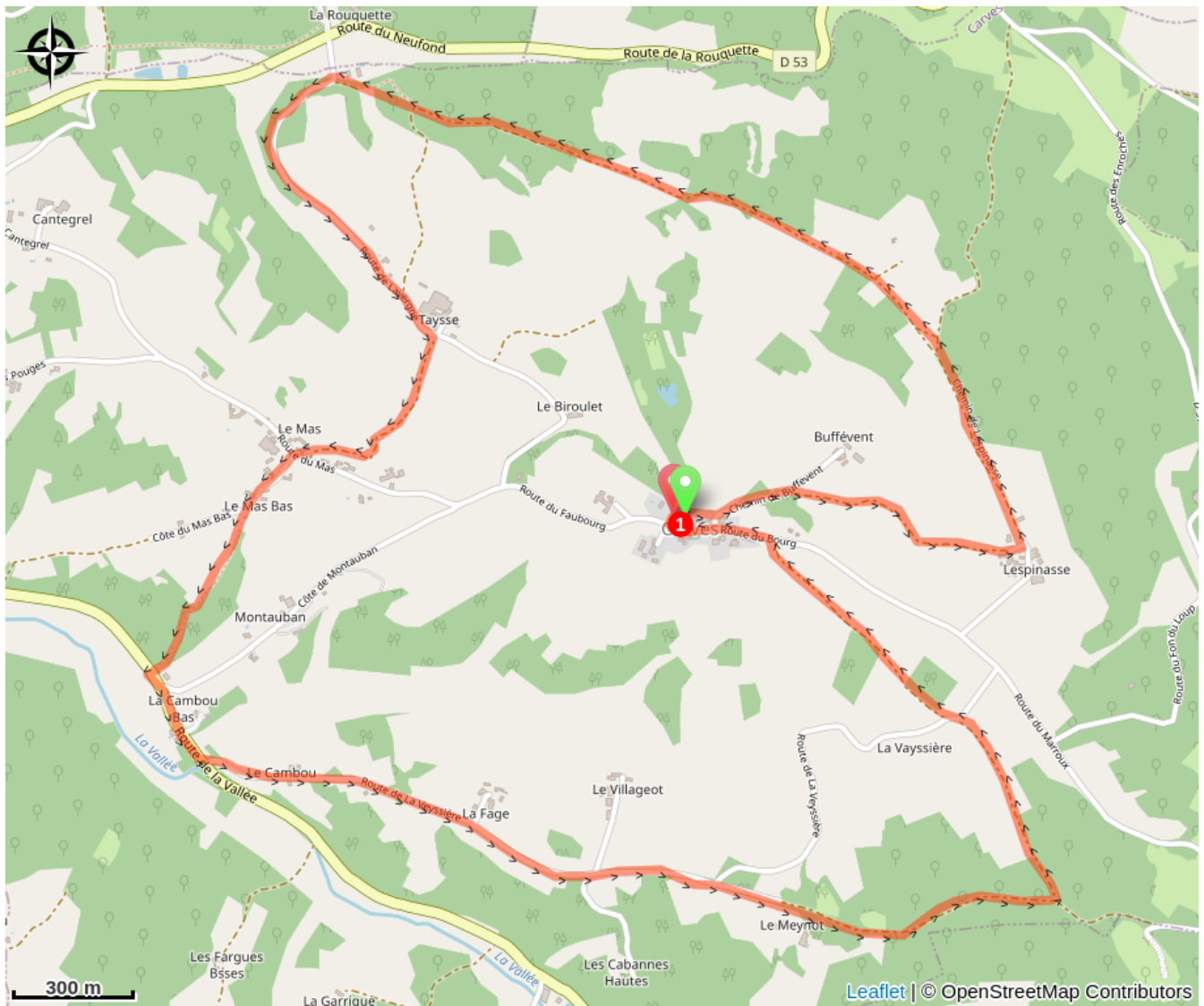
Profil altimétrique



Altitude min 117 m Altitude max 261 m

1. Départ

Sur votre chemin...



Toutes les infos pratiques

 **En forêt (Entre 40 et 60%)**